



# Glimsinjoki – elävä virtavesi keskellä Espoota

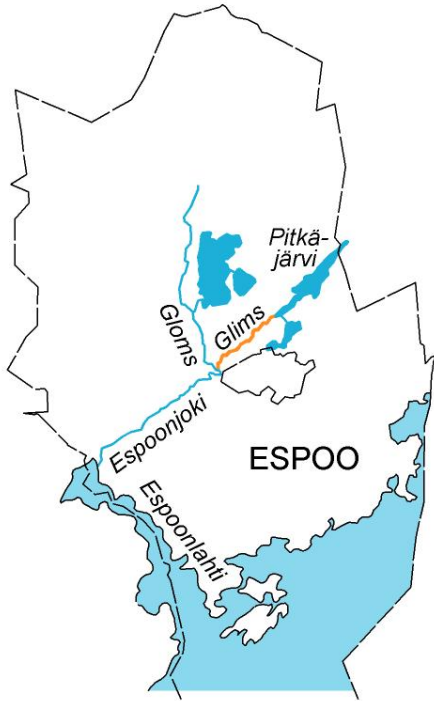
Glimsinjoen luontopolkuopas kuvina

7.6.2011

koonnut Virpi Sahi



# Glimsinjoen luontopolku



Arvokas virtavesialue

Tulva-alue

Luonnonsuojelualueet:

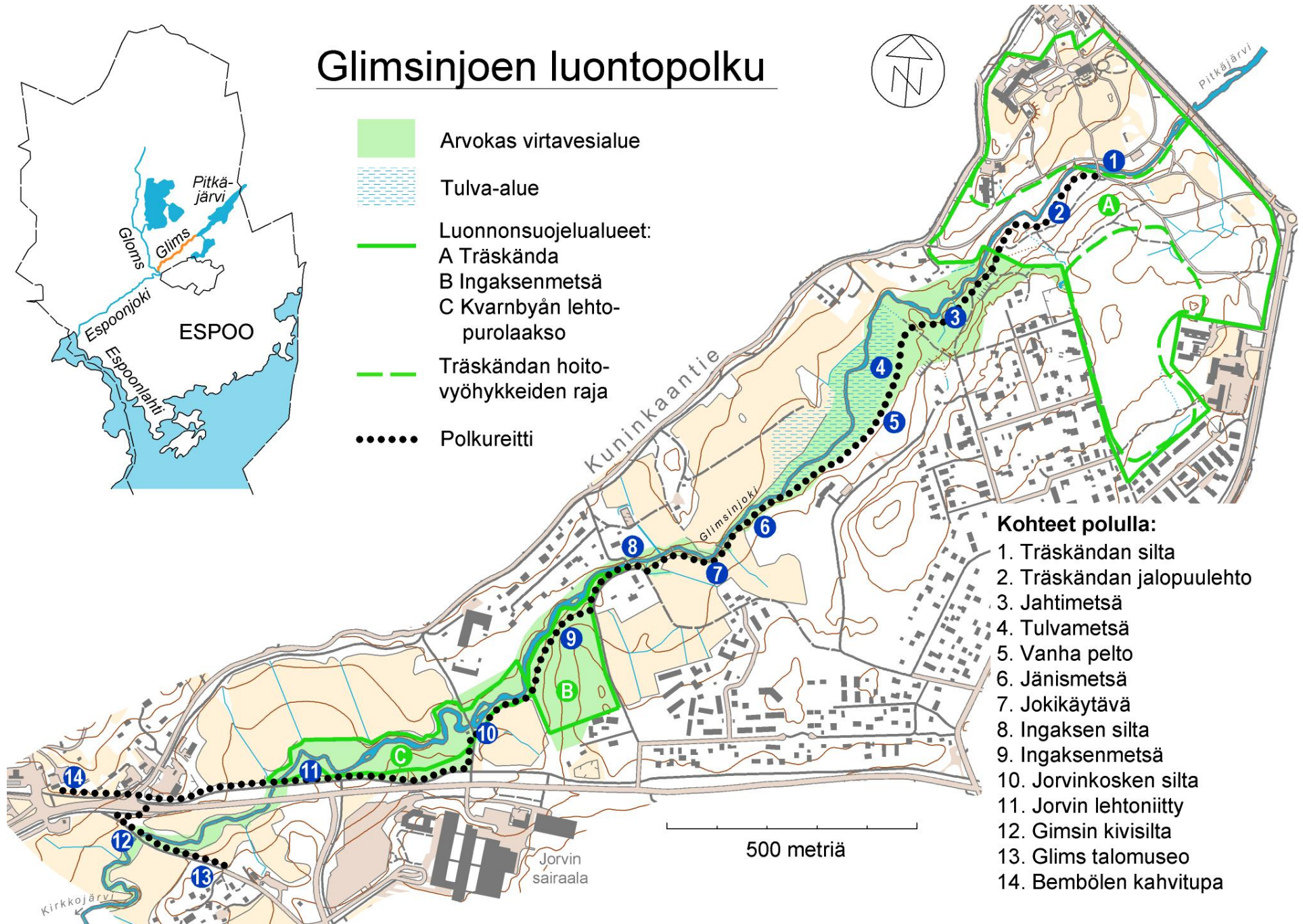

A Träskända

B Ingaksenmetsä

C Kvarnbyån lehtopurolaakso


Träskändän hoitovyöhykkeiden raja

Polkureitti



## Kohteet polulla:

1. Träskändän silta
2. Träskändän jalopuulehto
3. Jahtimetsä
4. Tulvametsä
5. Vanha pelto
6. Jänismetsä
7. Jokikäytävä
8. Ingaksen silta
9. Ingaksenmetsä
10. Jorvinkosken silta
11. Jorvin lehtoniitty
12. Glimsin kivisilta
13. Glims talomuseo
14. Bembölen kahvitupa



1 Träskändan silta

**Kartano syntyi maa- ja  
vesireittien risteykseen**



2 Träskändan jalopuulehto

**Jalopuulehdot  
kukoistivat  
lämpökaudella**





3 Jahtikujan metsä 2/2

**Metsä ruokkii jokea – joki yhdistää metsiä**






3 Jahtikujan metsä 2/2

**Metsä ruokkii jokea – joki  
yhdistää metsiä**



4 Tulvametsä ja -niitty

**Joki tulvii keväisin**





## Vieraslajeja Glimsinjoella

- Valkopajuangervo (4 Tulvametsä – koko jokivarsi)
- Siperianpihta (2 Träskända)
- Komealupiini (5 Vanha pelto)







8 Ingaksen silta

**Taimen kutee  
Glimsinjoen  
koskissa**



A photograph of a forest stream. A large, moss-covered tree trunk lies across the stream, leaning from the right side. The water flows over rocks and through the stream. The surrounding forest is lush with green foliage, including ferns and various trees. The scene is captured from a low angle, looking down the stream.


9 Ingaksenmetsä

**Aarniokuusikko elättää vanhan  
metsän lajeja**



10 Jorvinkosken silta

**Pärskettä ja palmikoita Jorvinkoskella**



11 Jorvin lehtoniitty

**Kevään kukkaloistoa lehtoniityllä**



12 Glimsin kivisilta

**Joki mutkittelee  
kohti entistä järveä**





13 Glims talomuseo

**Museo muinaisella saarella**

# Kuvaluettelo: aiheet ja kuvaajat

*Kansi:* koskikara ja saukon jäljet (Pasi Rinne, muut VS)

1 *Träskända.* Kartano (Virpi Sahi) ja talvinen joki sillalta (Pasi Rinne)

2 *Träskända.* Lehmus puhkeaa lehteen (VS), Tammet ja valkovuokot (VS)

3 *Jahtimetsä.* Näkymä joenmutkasta huhtikuussa ja toukokuussa, raita maaliskuussa ”pajunkissoilla” ja kukassa huhtikuussa (hedekukinnot), tuomen kukinto toukokuussa (VS)

3 *Jahtimetsä.* Tulvatasanteen kasvillisuutta ja allikkolähde (VS)

4 *Tulvametsä.* Vesi yltää vastarannan pellolle huhtikuussa. Tervaleppiä (VS)

2, 4, 5 *Vieraslajeja Glimsinjoella*  
Valkopajuangervo (4 Tulvametsä – koko jokivarsi), siperianpihta (2 Träskända), komealupiini (5 Vanha pelto)

6 *Jänismetsä* – kuva puuttuu

7 *Jokikäytävä* – kuva puuttuu

8 *Ingaksen silta.* Espoonjoen taimen (Aki Janatuinen), näkymä Ingaksen sillan kupeesta toukokuussa (VS).

9 *Ingaksenmetsä.* Kuva vuodelta 2004. Jorvinkoskea aarnikuusikon suojissa, ennen nykyisen luonnonsuojelualueen vastarannan (kuvassa vas) raivausta (VS).

10 *Jorvinkosken silta.* Näkymä ylävirtaan päin toukokuussa (Aki Janatuinen).

11 *Jorvin lehtoniitty.* Valkovuokko, mukulaleinikki ja pystykiurunkannus (VS)

12 *Glimsin kivilta.* Meanderimaisema Turuntien suunnalta, näkymä sillan yli Bembölen kahvituvalla päin (VS)

13 *Glims talomuseo.* Museo Turuntien suunnalta, etualalla joki (VS)

14 *Bembölen kahvitupa* – kuva puuttuu  
*Lopuksi: VS*

KIITOS!

[virpi.sahi@pp.inet.fi](mailto:virpi.sahi@pp.inet.fi)  
[www.proespoonjoki.fi](http://www.proespoonjoki.fi)

Ja lopuksi filosofiaa...



**”Tietä pitkin ei voi päästä  
metsän sydämeen”**

Arne Næss

