






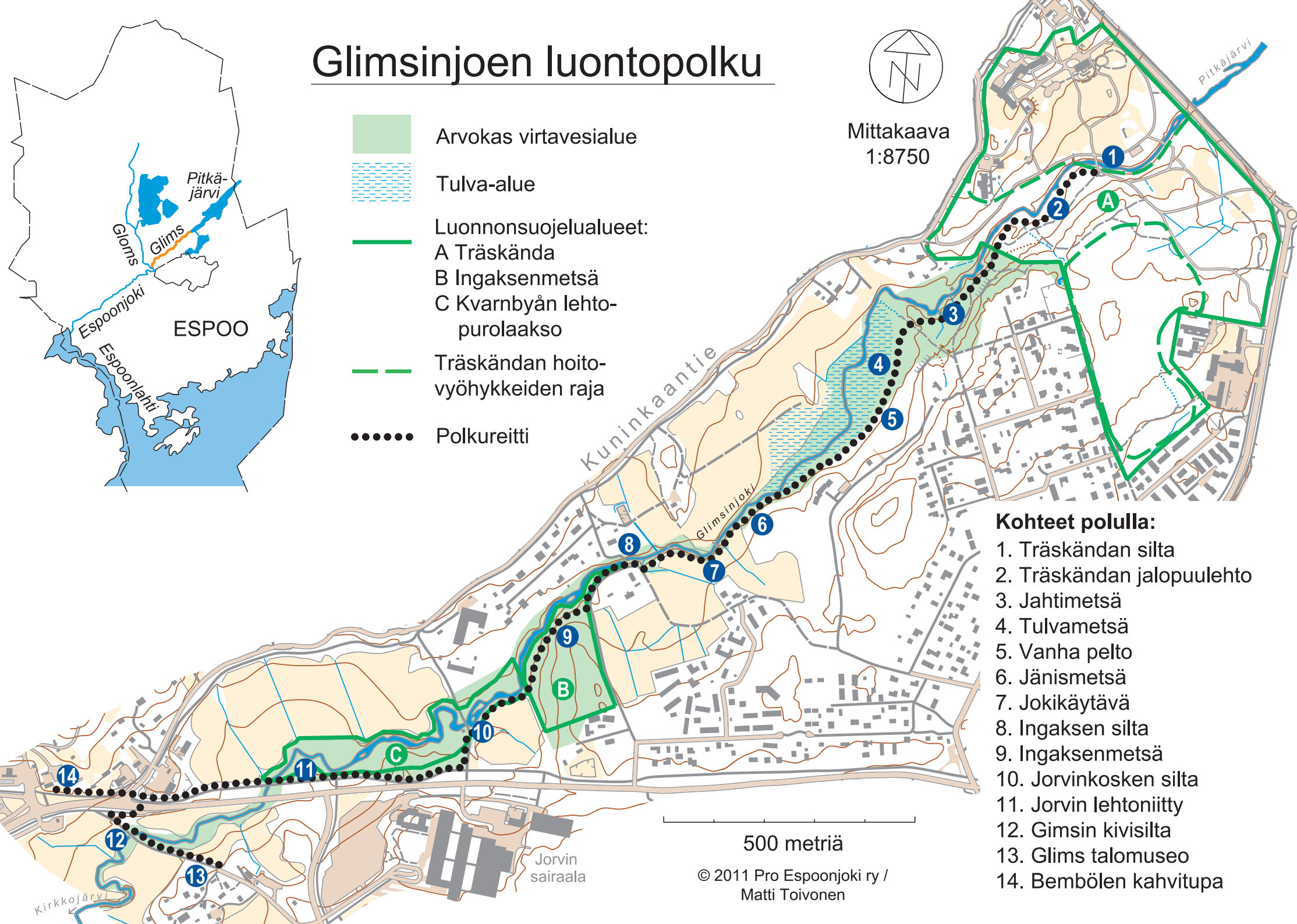


# Glimsinjoen luontopolku



Mittakaava  
1:8750

-  Arvokas virtavesialue
-  Tulva-alue
- Luonnonsuojelualueet:
  -  A Träskända
  -  B Ingaksenmetsä
  -  C Kvarnbyån lehtopurolaakso
-  Träskändän hoitovyöhykkeiden raja
-  Polkureitti



## Kohteet polulla:

1. Träskändan silta
2. Träskändan jalopuulehto
3. Jahtimetsä
4. Tulvametsä
5. Vanha pelto
6. Jänismetsä
7. Jokikäytävä
8. Ingaksen silta
9. Ingaksenmetsä
10. Jorvinkosken silta
11. Jorvin lehtoniitty
12. Gimsin kivisilta
13. Glims talomuseo
14. Bembölen kahvitupa

500 metriä

© 2011 Pro Espoonjoki ry /  
Matti Toivonen